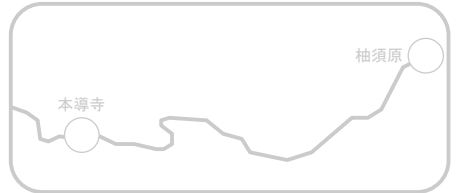
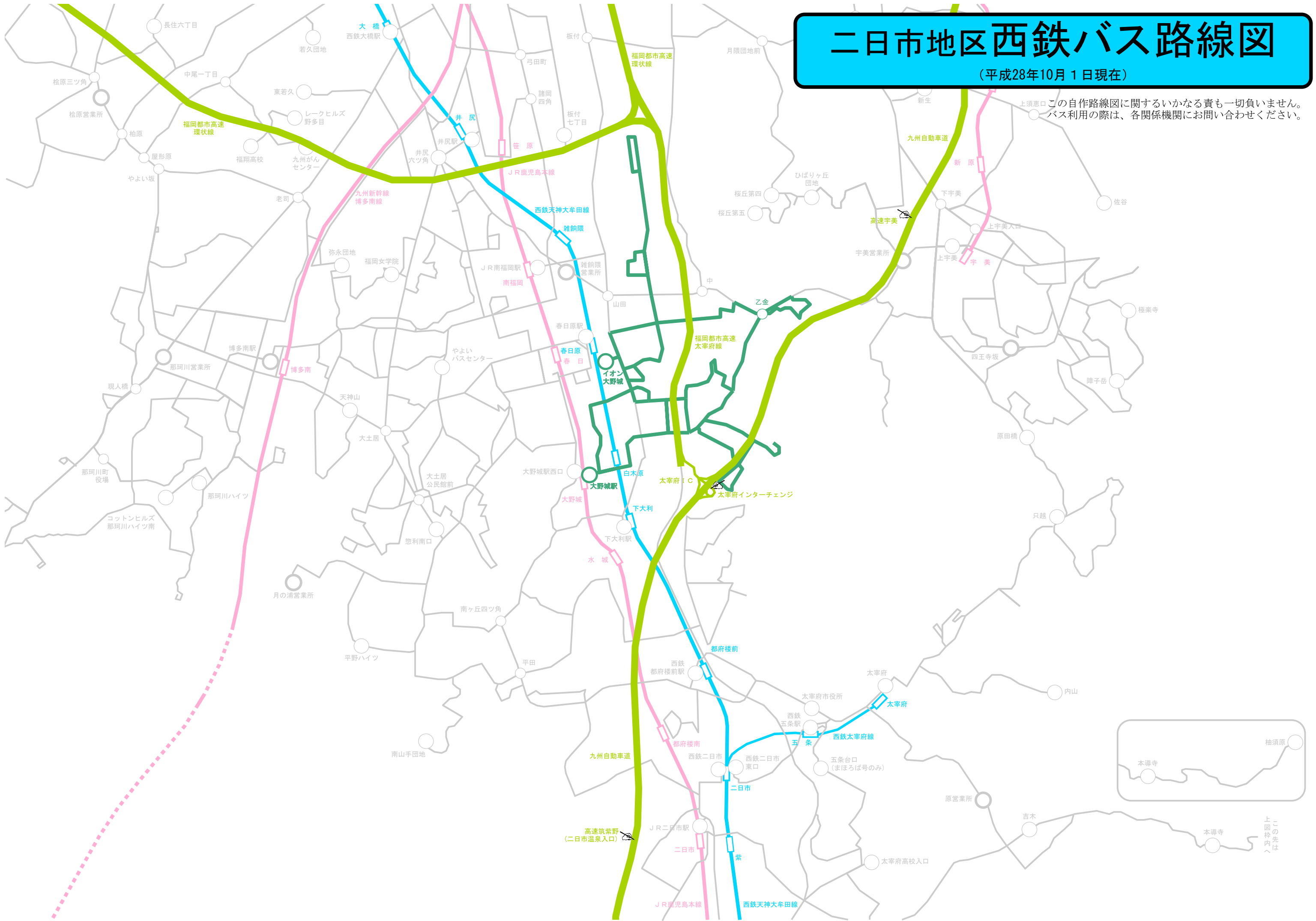


二日市地区西鉄バス路線図

(平成28年10月1日現在)

この自作路線図に関するいかなる責も一切負いません。
バス利用の際は、各関係機関にお問い合わせください。



この先は
上図枠内へ

②

乙 大野城市循環バス線

(まどか号/西鉄バス二日市 月の浦本社)

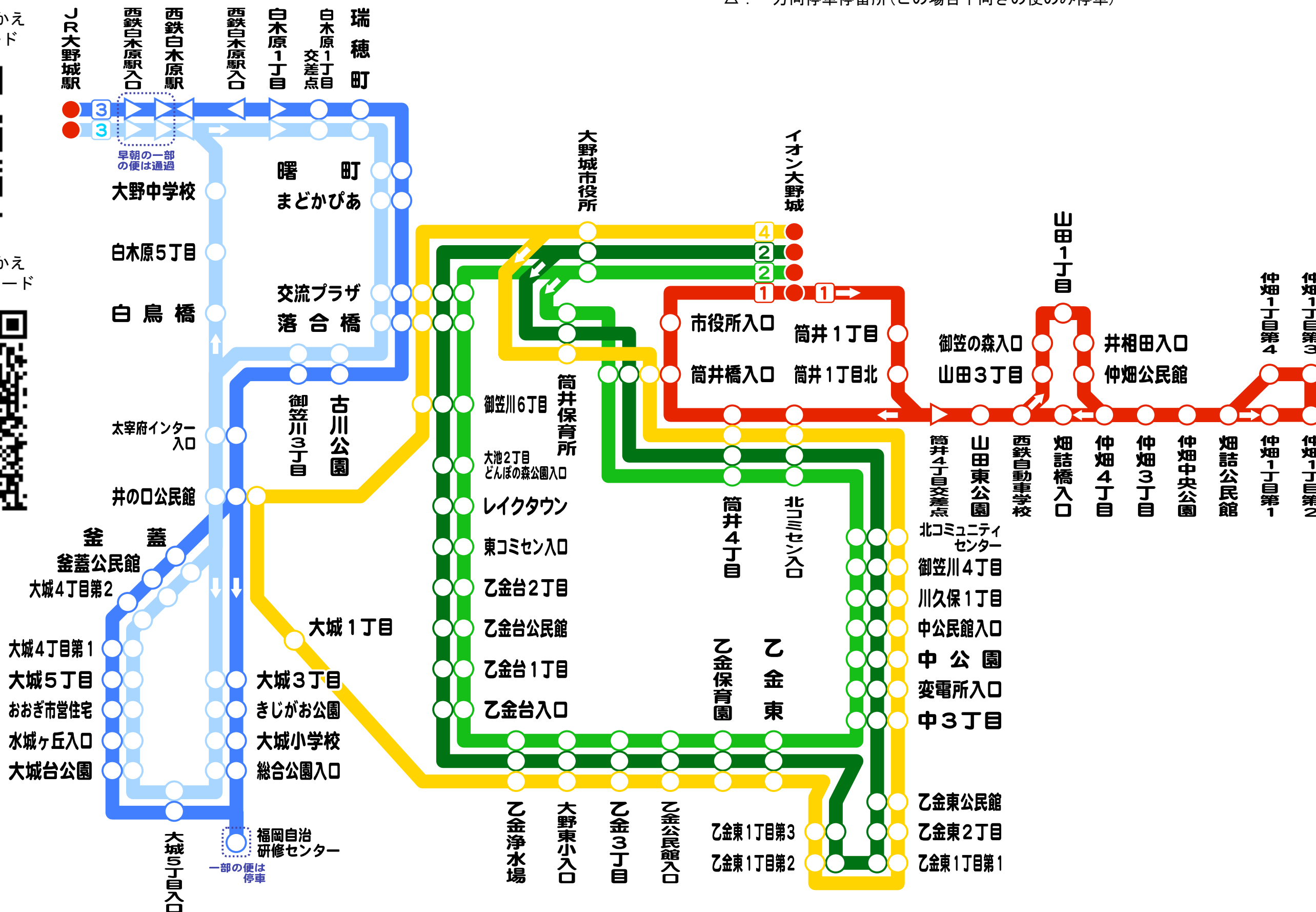
この路線図は、平成28年10月1日現在の情報を元に、作者自作で構成しております。この内容に関するいかなる責も一切負いません。ダイヤ改廃の可能性も考えられますので、バス利用の際は各関係機関にお問い合わせください。

- 凡例 ● : 起終点設定停留所
 ○ : 停車停留所
 △ : 一方向停車停留所(この場合↑向きの便のみ停車)

大野城駅から電車のりかえ
JR時刻検索QRコード



白木原駅から電車のりかえ
西鉄電車時刻検索QRコード



番号	色帯	種別	区間概略	平日		土曜日		日祝日	
				→	←	→	←	→	←
1	赤	普通	イオン大野城→山田1丁目→仲畑1丁目→筒井橋入口→イオン大野城	29	0	29	0	29	0
2	緑	普通	イオン大野城→筒井保育所→筒井橋入口→乙金台1丁目→落合橋→イオン大野城	14	0	12	0	12	0
		普通	イオン大野城→筒井保育所→筒井橋入口→乙金東2丁目→乙金台1丁目→落合橋→イオン大野城	19	0	19	0	19	0
3	青	普通	大野城駅→落合橋→研修センター→大城5丁目→落合橋→白木原駅→大野城駅	1	0	0	0	0	0
		普通	大野城駅→白木原駅→落合橋→大城5丁目→落合橋→白木原駅→大野城駅	27	0	31	0	31	0
		普通	大野城駅→白木原駅→落合橋→研修センター→大城5丁目→落合橋→白木原駅→大野城駅	2	0	0	0	0	0
		普通	大野城駅→落合橋→大城5丁目→白鳥橋→白木原駅→大野城駅	1	0	0	0	0	0
		普通	大野城駅→白木原駅→落合橋→大城5丁目→白鳥橋→白木原駅→大野城駅	2	0	0	0	0	0
4	黄	普通	イオン大野城→筒井保育所→筒井橋入口→乙金東2丁目→大城1丁目→落合橋→イオン大野城	6	0	6	0	6	0

この表は、系統別の運転本数を現したものです。

路線内運賃表 (大人用/単位:円)

全区間均一	100
-------	-----

- バスは前乗り中降り、運賃は先払いです。
- 6歳以上12歳未満の小児(小学生)は通常運賃です。
- 6歳未満の幼児および乳児は無賃です。ただし単独乗車する幼児、または保護者1名につき3名を超える幼児(4人目〜)は通常運賃となります。
- ICカード乗車券(nimoca等)およびSUNQパス以外の、西鉄が販売する各種割引乗車券・定期券等では乗車できません。なお、ICカード乗車券で乗車する場合、乗車口右側の読取機と運賃箱横の読取機のそれぞれにカードをタッチしてから乗車してください。
- 他系統(一部同系統を含む)のバスに無料で乗り継ぐ場合、乗り継ぎ指定バス停で降車する際に出口横の発見機からのりつぎ券を取り、乗り継いだバスの運賃箱にのりつぎ券を投入します。なお、右に示す乗り継ぎ指定バス停から指定された系統に、降車後40分以内に乗り継ぐことが無料乗り継ぎの条件となります。
- この運賃表および系統別運行本数(上表)は、平成28年10月1日現在の情報を元に作成しております。なお、この内容に関するいかなる責も一切負いません。バス利用の際は各関係機関にお問い合わせください。

無料乗り継ぎ 指定バス停

●の色は系統色、数字は各路線のバス停番号を表します。

- 3・筒井4丁目バス停 では
 - 6「北コミセン入口」より乙金東・乙金台方面へ
 - 6「北コミセン入口」より乙金東・乙金台方面へ
- 26・北コミセン入口 では
 - 6「北コミセン入口」より乙金東・乙金台方面へ
 - 6「北コミセン入口」より乙金東・乙金台方面へ
- 29・市役所入口 では
 - 8「まどかぴあ」より大城・井の口方面へ
 - 35「まどかぴあ」よりJR大野城駅方面へ
- 30・イオン大野城(終点) では
 - 1「イオン大野城(始点)」より山田・仲畑方面へ

- 2●2・大野城市役所 では
 - 8「まどかぴあ」より大城・井の口方面へ
 - 35「まどかぴあ」よりJR大野城駅方面へ
- 6●6・北コミセン入口 では
 - 3「筒井4丁目交差点」より山田・仲畑方面へ
- 33●28・落合橋 では
 - 10「落合橋」より大城・井の口方面へ
 - 33「落合橋」よりJR大野城駅方面へ
- 35●30・大野城市役所 では
 - 2「大野城市役所」より乙金東・乙金台方面へ
- 36●31・イオン大野城(終点) では
 - 1「イオン大野城(始点)」より山田・仲畑方面へ
- 8・まどかぴあ では
 - 2「大野城市役所」より乙金東・乙金台方面へ
 - 2「大野城市役所」より乙金東・井の口方面へ
- 29・井の口公民館 では
 - 26「井の口公民館」よりイオン大野城方面へ
- 33・落合橋 では
 - 33「落合橋」よりイオン大野城方面へ
- 35・まどかぴあ では
 - 2「大野城市役所」より乙金東・乙金台方面へ
 - 2「大野城市役所」より乙金東・井の口方面へ

停留所間所要時分

運行経路によって所要時分は若干変わります(時間調整時分含む)。
 ※ 西鉄白木原駅・白木原駅入口バス停通過便はマイナス1分してください。

[1] 仲畑ルート	
イオン大野城	↓ 6
山田1丁目	↓ 6
仲畑1丁目第1	↓ 6
畑詰橋入口	↓ 10
イオン大野城	

[2] 乙金ルート	
イオン大野城	↓ 6
北コミセン入口	↓ 7 ※
乙金東	↓ 7
レイクタウン	↓ 10
イオン大野城	

[3] 大城ルート	
JR大野城駅	↓ 13
井の口公民館	↓ 11 ※
井の口公民館	↓ 4
落合橋	↓ 12
JR大野城駅	

[4] 東部ルート	
イオン大野城	↓ 13
乙金東公民館	↓ 6
乙金東	↓ 6
井の口公民館	↓ 8
イオン大野城	

※ 乙金東公民館経由はプラス6分

※ 自治研修センター経由はプラス3分



にしてつバス 接近情報

携帯電話を利用して、バスの運行情報※をお手軽に、かつリアルタイムに検索できる**にしてつバスナビサービス**。対照表は、このサービスを活用するための補助的資料です。

※ 現在のバスの位置やバス停への到着予測など

●携帯電話のカメラを起動し、サブメニュー等から「バーコードリーダー」を選びます。接写モードを確認した上でQRコード※を撮影すると、バス停コード入力ページにアクセスすることができます。なお、バーコード非対応の携帯電話からは<http://jik.nishitetsu.jp/am/busroute?f=navis> と入力してアクセスしても同様の結果が得られます。※「QRコード」は(株)デンソーウェーブの登録商標です。

●バーコードの読み取りには多少時間がかかる場合があります。詳しくは携帯電話の取扱説明書をご参照ください。

●発着するバスが多い場合は、検索後ページの画面最下段「目的地指定表示」に降車停留所名を入力すると、指定の降車停留所を通るバスだけを検索することができます。

●グレー色のバス停名・バス停コードは、この系統が停車しないものです。また、バス停名の続きに記載している名称は、3ヶ所以上ある同名バス停※のおよその位置目安です。乗り換え等にご活用ください。※西鉄バスと西鉄バス運行のコミュニティバスは、同名バス停であっても別のものとして区分しています。

●この対照表は、西日本鉄道株式会社が運営する時刻検索サイトの平成28年10月1日現在の情報を元に作成しました。この対照表は個人が作成したものであり、西日本鉄道およびその関連会社とは全く関わりはありません。対照表を使用したことで受けた損害等、全ての責は一切負いません。バス利用の際やバスに関する詳細な情報については、予め各関係機関にお問い合わせください。

	バス停名	都心方面コード	郊外方面コード	
あ	曙町	63056001	63056006	
	イオン大野城	————	63000001	
	井相田入口	————	63011001	
	井の口公民館	63061001 ※1	63061001	
	大池2丁目 どんぼの森公園入口	63046001	————	
	大城1丁目	63039501	————	
	大城5丁目	63070001	————	
	大城5丁目入口	63066001	————	
	大城3丁目	63062001	————	
	おおぎ市営住宅	63069001	————	
	大城小学校	63064001	————	
	大城台公園	63067001	————	
	大城4丁目第1	63071001	————	
	大城4丁目第2	63072001	————	
	JR大野城駅	————	63050001	
	大野城市役所	63001006	63001001	
	大野中学校	63060301	————	
	大野東小入口	63038001	————	
	落合橋	63048001	63048006	
	乙金公民館入口	63036001	————	
	乙金3丁目	63037001	————	
	乙金浄水場	63039001	————	
	乙金台1丁目	63041001	————	
乙金台入口	63040001	————		
乙金台公民館	63042001	————		
乙金台2丁目	63043001	————		
乙金東	63034001	————		
乙金東1丁目第1	63034301	————		
乙金東1丁目第3	63034501	————		
乙金東1丁目第2	63034401	————		
乙金東公民館	63034101	————		
乙金東2丁目	63034201	————		
乙金保育園	63035001	————		
か	釜蓋	63074001	————	
	釜蓋公民館	63073001	————	
	川久保1丁目	63029001	————	
	きじがお公園	63063001	————	
	北コミセン入口	63005006	63005001	
	北コミュニティセンター	63027001	————	
	交流プラザ	63049001	63049006	
	さ	JR大野城駅	————	63050001
		市役所入口	63026001	————
白木原1丁目		————	63053001	
白木原1丁目交差点		63054001	63054006	
西鉄白木原駅		63052001 ※1	63052001	
西鉄白木原駅入口		63051001 ※1	63051001	
白木原5丁目		63060201	————	
白鳥橋		63060101	————	
総合公園入口		63065001	————	

	バス停名	都心方面コード	郊外方面コード	
た	太宰府インター入口	63060001	63060006	
	筒井1丁目	————	58226301	
	筒井1丁目北	————	63003501	
	筒井橋入口	63003006	63003001	
	筒井保育所	————	63002001	
	筒井4丁目	63004006	63004001	
	筒井4丁目交差点	————	63005201	
	な	中公園	63031001	————
		中公民館入口	63030001	————
		中3丁目	63033001	————
仲島公民館		————	63012001	
仲畑1丁目第1		63018001	————	
仲畑1丁目第3		63020001	————	
仲畑1丁目第2		63019001	————	
仲畑1丁目第4		63021001	————	
仲畑3丁目		63014006	63014001	
仲畑中央公園		63024001	63024005	
仲畑4丁目		63013006	63013001	
西鉄自動車学校		63007006	63007001	
西鉄白木原駅		63052001 ※1	63052001	
西鉄白木原駅入口	63051001 ※1	63051001		
は	畑詰公民館	63023001	63023005	
	畑詰橋入口	63025001	————	
	東コミセン入口	63044001	————	
	福岡自治研修センター	58226001	————	
	古川公園	63058001	63058006	
	変電所入口	63032001	————	
	ま	まどかびあ	63057001	63057006
御笠川3丁目		63059001	63059006	
御笠川4丁目		63028001	————	
御笠川6丁目		63047001	————	
御笠の森入口		————	63009001	
水城ヶ丘入口		63068001	————	
瑞穂町		63055001	63055006	
や		山田1丁目	————	63010001
	山田3丁目	————	63008001	
	山田東公園	63006006	63006001	
ら	レイクタウン	63045001	————	

※1：コード番号を入力して検索するだけでは、往路(大城方面ゆき)のバス接近案内しか表示されません。復路(JR大野城駅ゆき)のバス接近案内を検索したい場合は、ページの画面最下段「目的地指定表示」に降車停留所名を入力して再検索してください。新たに復路分のみのバス接近案内が表示されるようになります。

