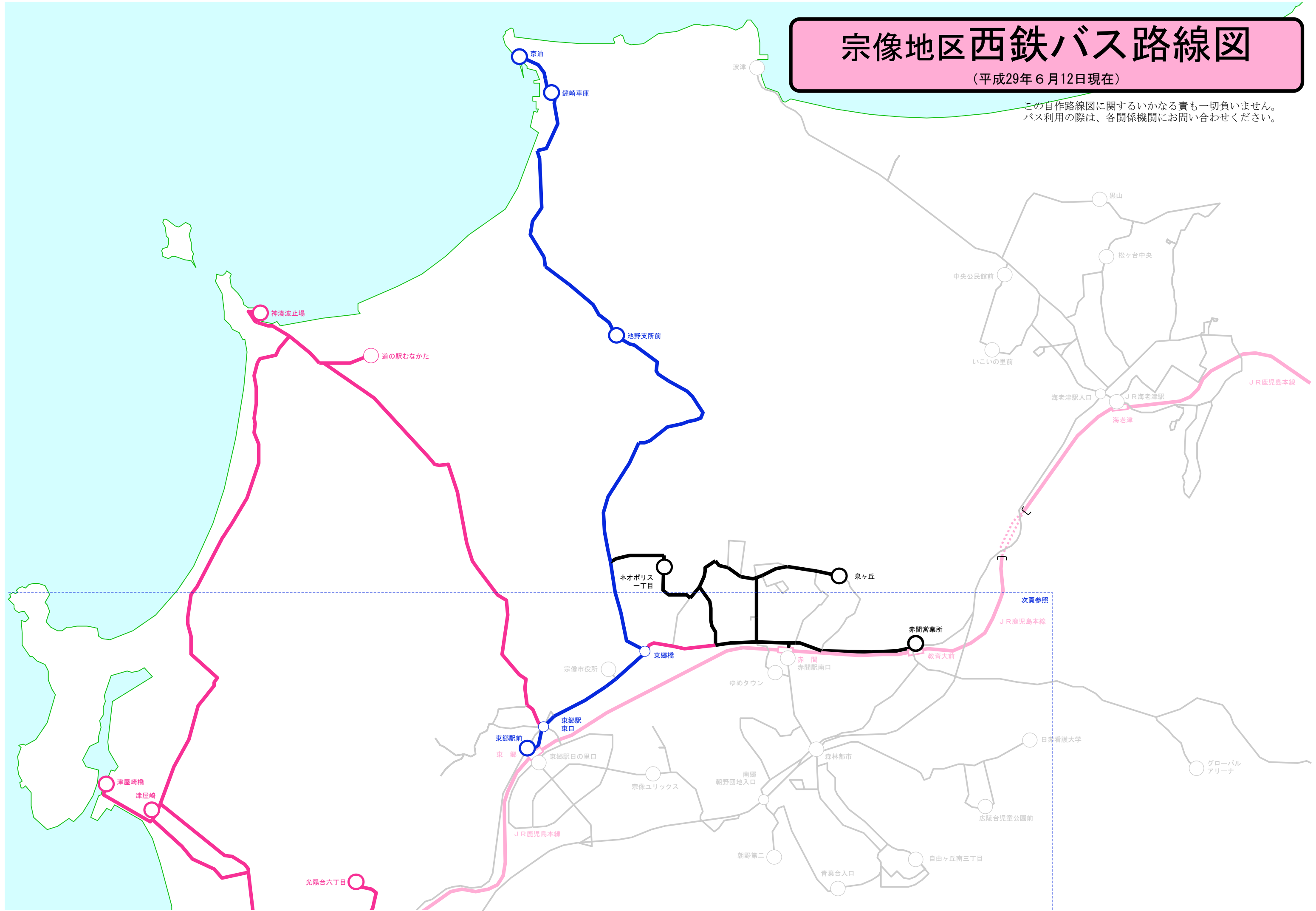
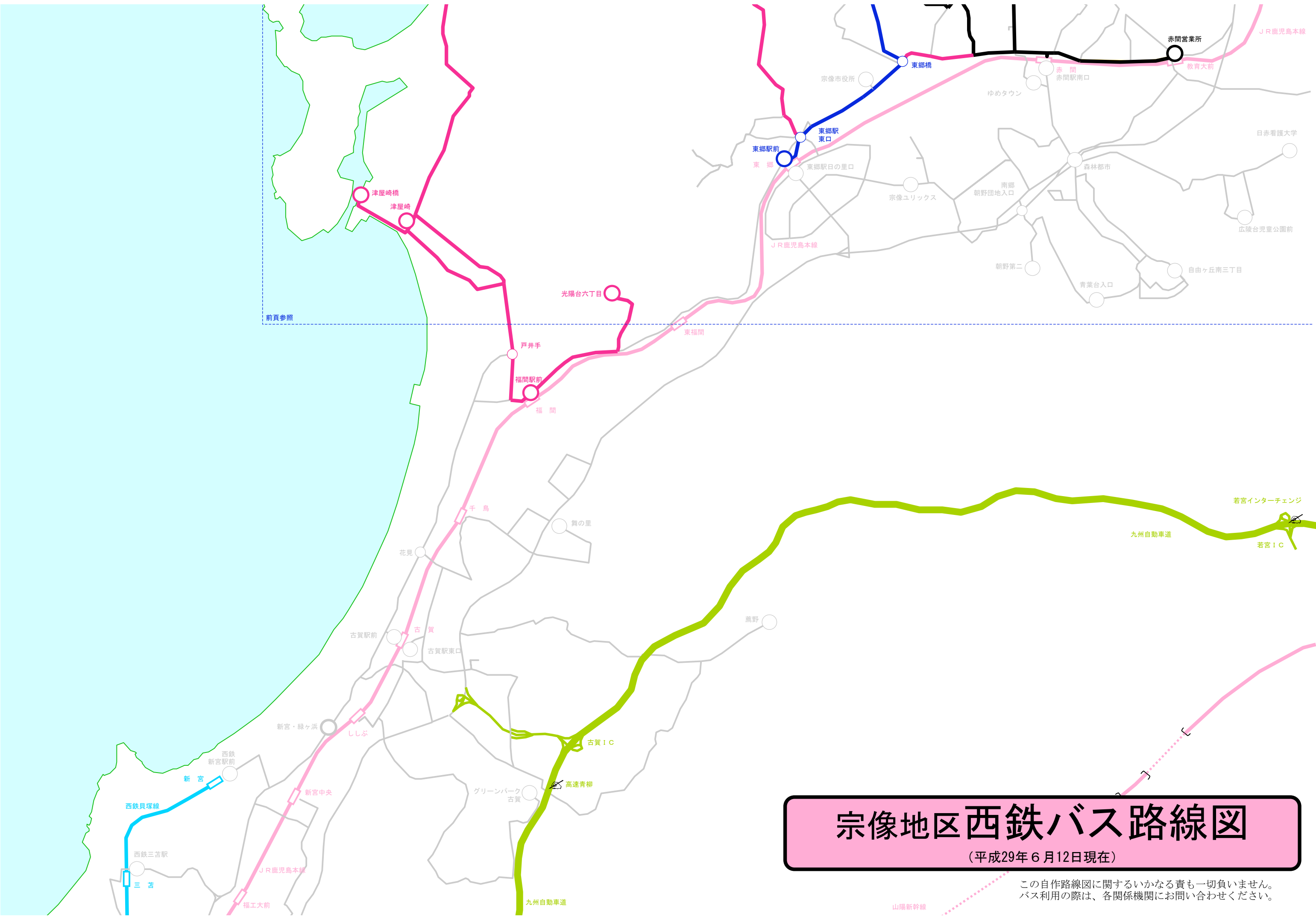


# 宗像地区西鉄バス路線図

(平成29年6月12日現在)

この自作路線図に関するいかなる責も一切負いません。  
バス利用の際は、各関係機関にお問い合わせください。





# 宗像地区西鉄バス路線図

(平成29年6月12日現在)

この自作路線図に関するいかなる責も一切負いません。  
バス利用の際は、各関係機関にお問い合わせください。

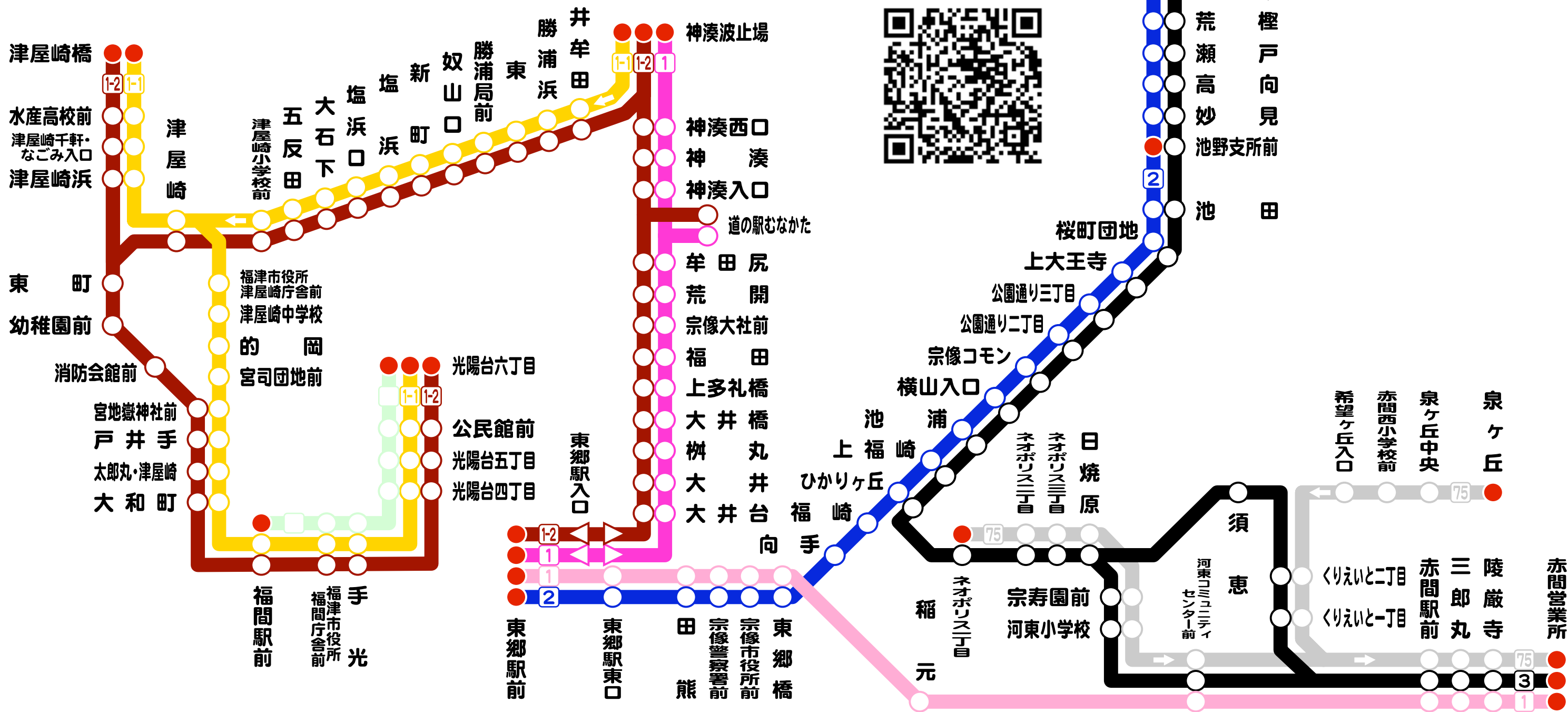
山陽新幹線

# 宗像コモン 東郷駅 津屋崎〜鐘崎線

(西鉄バス宗像 赤間本社)

この路線図は、平成29年6月12日現在の情報を元に、作者自作で構成しております。  
 この内容に関するいかなる責も一切負いません。ダイヤ改廃の可能性も考えられます  
 ので、バス利用の際は各関係機関にお問い合わせください。

- 凡例 ●：起終点設定停留所  
 ○：停車停留所  
 △：一方向停車停留所(この場合↑向きの便のみ停車)



番号	色帯	種別	区 間 概 略	平 日		土曜日		日祝日	
				→	←	→	←	→	←
1		普通	東郷駅前—宗像市役所—赤間駅前—赤間営業所	1	1	1	0	1	0
		普通	東郷駅前—宗像大社前—神湊波止場	9	10	8	6	8	6
		普通	東郷駅前—宗像大社前—道の駅むなかた—神湊波止場	2	2	2	2	2	2
1-1		普通	神湊波止場→津屋崎→津屋崎橋→津屋崎→宮司団地前→福間駅前→光陽台六丁目	1	0	0	0	0	0
		普通	津屋崎橋—津屋崎—宮司団地前—福間駅前—光陽台六丁目	1	3	0	0	0	0
1-2		普通	東郷駅前—宗像大社前—神湊波止場—津屋崎—東町—福間駅前—光陽台六丁目	5	5	4	5	4	5
		普通	東郷駅前—宗像大社前—道の駅むなかた—神湊波止場—津屋崎—東町—福間駅前—光陽台六丁目	1	1	1	1	1	1
		普通	神湊波止場—津屋崎—東町—福間駅前—光陽台六丁目	1	1	2	1	2	1
		普通	津屋崎橋—東町—福間駅前—光陽台六丁目	6	5	5	5	5	5
2		普通	東郷駅前→池野支所前→鐘崎車庫→京泊	2	0	0	0	0	0
		普通	東郷駅前—池野支所前—鐘崎車庫	19	19	19	18	19	18
		普通	東郷駅前—池野支所前	1	1	0	0	0	0
3		普通	赤間営業所←赤間駅前←ネオポリス一丁目←池野支所前←鐘崎車庫←京泊	0	2	0	0	0	0
		普通	赤間営業所—赤間駅前—ネオポリス一丁目—池野支所前—鐘崎車庫	12	11	11	9	11	9
		普通	赤間営業所—赤間駅前—くりえいと一丁目—ネオポリス一丁目—池野支所前—鐘崎車庫	7	9	5	6	5	6
75		普通	赤間営業所←赤間駅前←ネオポリス一丁目	0	2	0	0	0	0
		普通	赤間営業所←赤間駅前←くりえいと一丁目←泉ヶ丘	0	2	0	0	0	0
無番		普通	福間駅前—光陽台六丁目	10	10	18	18	18	18

この表は、系統別の運転本数を表したものです。

→欄は、区間概略の都心部側(左側)から郊外側(右側)へ向かう下りバス本数を、←欄は区間概略の郊外側(右側)から都心部側(左側)へ向かう上りバス本数を意味しています。

	560	510	470	420	390	480	480	440	420	390	330	280	280	240	200	160	160	160	150 (3)	京泊																							
470	560	510	470	410	390	480	480	440	420	390	330	270	270	230	190	160	160	160 (3)	鐘崎 車庫																								
440	520	480	440	370	350	440	440	410	390	350	290	240	240	190	160	160	160 (2)	上八		光陽台 六丁目																							
410	500	450	410	350	320	420	420	380	360	320	270	210	210	160	160	160 (1)	元末			光陽台 四丁目	170 (3)																						
410	500	450	410	350	320	420	420	380	360	320	270	210	210	160	160 (2)	荒樫			手光	170 (2)	170																						
360	450	410	360	300	270	370	370	330	310	270	220	160	160	160 (1)	妙見				福間 駅前	170 (2)	170	170																					
330	420	370	330	270	240	330	330	300	270	240	170	160	160 (2)	池野 支所					宮地嶽 神社前	170 (7)	190	210	240																				
280	380	330	280	220	190	290	290	250	230	190	160	160 (1)	桜町 団地						東町	170 (5)	190	240	260	290																			
280	380	330	280	220	190	290	290	250	230	190	160 (5)	上 大王寺							津屋崎 中学校	—	170 (3)	190	240	260	290																		
230	320	270	230	160	160 (5)	230	230	200	160	160 (4)	池浦								津屋崎 橋	170 (6)	170 (3)	170	230	280	300	330																	
170	250	200	160	160 (3)	ネオポリ ス一丁目	170	170	170	160 (2)	福崎									津屋崎 小学校	170 (5)	170 (3)	170	230	280	300	330																	
170	220	170	160 (4)	日焼原		170	170	170 (3)	東郷橋										五反田	160 (1)	170	170	170	200	260	310	330	360															
—	290	240	190	東郷 駅前		170	170 (3)	宗像 警察署											塩浜口	160 (3)	160	200	200	200	250	310	360	380	410														
—	290	240	190	東郷駅 東口		170 (2)	東郷駅 東口													新町	160 (2)	160	200	240	240	240	300	360	400	420	450												
—	250	200	170	宗像 警察署		東郷 駅前														奴山口	160 (1)	160	200	230	270	270	270	320	380	430	440	470											
—	230	170	170 (4)	東郷橋																東	160 (2)	160	190	240	270	310	310	310	360	420	460	480	510										
—	170	170 (6)	河東 コミセン																	井牟田	160 (3)	170	210	250	300	330	370	370	370	420	480	520	540	570									
—	230	170	170	170 (4)	泉ヶ丘															神湊 波止場	160 (3)	160	170	210	250	300	330	370	370	370	420	480	520	540	570								
170	170	170	170 (1)	くりえい と二丁目																神湊 西口	160 (2)	160	160	170	210	250	300	330	—	—	370	420	480	520	540	570							
くりえい と一丁目	170	170 (6)	くりえい と一丁目																	神湊	160 (1)	160	160	170	210	250	300	330	—	—	370	420	480	520	540	570							
	170 (3)	三郎丸																		牟田尻	160 (3)※	160	160	190	190	230	260	300	350	380	—	—	420	470	520	570	580	610					
	赤間 営業所																			宗像 大社前	160 (2)	170	170	210	250	250	290	310	360	400	430	—	—	470	520	570	610	630	660				
																				福田	160 (1)	160	210	210	240	270	270	310	340	380	430	460	—	—	490	540	600	640	660	680			
																				上多礼 橋	160 (2)	160	200	250	250	280	310	310	350	370	420	460	490	—	—	530	580	630	670	690	720		
																				柘丸	160 (2)	160	190	240	290	290	320	350	350	390	420	460	500	530	—	—	570	610	670	710	730	750	
																				東郷 駅前	160 (6)	160	200	230	280	330	330	360	400	400	440	460	500	540	570	—	—	610	650	710	750	760	790

※ 道の駅むなかた経由は4分プラスしてください。

(以下、前頁内容の補足説明です)

## 路線内運賃表 (大人用/単位:円)

- ・バスは中乗り前降り、運賃は後払いです。
- ・6歳以上12歳未満の小児(小学生)は通常運賃の半額です。5円の端数は10円に切り上げます。
- ・6歳未満の幼児および乳児は無賃です。ただし単独乗車する幼児、または同伴者1名につき2名を超える幼児(3人目〜)は小児運賃となります。
- ・左上の表は東郷駅・赤間営業所〜鐘崎地区の運賃表、右下の表は東郷駅〜神湊・津屋崎地区の運賃表です。  
[1]系統の東郷駅前〜赤間営業所間の運賃は、運賃表のピンク地の部分をご覧ください。

[1]系統・赤間営業所〜東郷駅前間は、ピンク地の部分をご覧ください。

[3]系統・くりえいと経由の赤間営業所〜鐘崎車庫間は、グレー地の部分をご覧ください。

- ・運賃表内の( )内の数字は、下り便における停留所間の所要時分を表しています。早朝・深夜やラッシュ時間帯、運行経路によって所要時分は若干変わります。
- ・この系統別運行本数および運賃表は、平成29年6月12日現在の情報を元に作成しております。なお、この内容に関するいかなる責も一切負いません。バス利用の際は、各関係機関にお問い合わせください。



# にしてつバス 接近情報

携帯電話を利用して、バスの運行情報※をお手軽に、かつリアルタイムに検索できるにしてつバスナビサービス。対照表は、このサービスを活用するための補助的資料です。

※ 現在のバスの位置やバス停への到着予測など

●携帯電話のカメラを起動し、サブメニュー等から「バーコードリーダー」を選びます。接写モードを確認した上でQRコード※を撮影すると、バス停コード入力ページにアクセスすることができます。なお、バーコード非対応の携帯電話からは<http://jik.nishitetsu.jp/am/busroute?f=navis> と入力してアクセスしても同様の結果が得られます。  
※「QRコード」は(株)デンソーウェーブの登録商標です。

●バーコードの読み取りには多少時間がかかる場合があります。詳しくは携帯電話の取扱説明書をご参照ください。

●発着するバスが多い場合は、検索後ページの画面最下段「目的地指定表示」に降車停留所名を入力すると、指定の降車停留所を通るバスだけを検索することができます。

●グレー色のバス停名・バス停コードは、この系統が停車しないものです。また、バス停名の続きに記載している名称は、3ヶ所以上ある同名バス停※のおよその位置目安です。乗り換え等にご活用ください。  
※西鉄バスと西鉄バス運行のコミュニティバスは、同名バス停であっても別のものとして区分しています。

●この対照表は、西日本鉄道株式会社が運営する時刻検索サイトの平成29年6月12日現在の情報を元に作成しました。この対照表は個人が作成したものであり、西日本鉄道およびその関連会社とは全く関わりはありません。対照表を使用したことで受けた損害等、全ての責は一切負いません。バス利用の際やバスに関する詳細な情報については、予め各関係機関にお問い合わせください。

バス停名	都心方面コード	郊外方面コード
あ 赤間営業所 ※1	64045001 ※2	64045007
	64045002 ※3	
	64045008	
赤間駅前	64039001	64039006
赤間西小学校前	64038301	—————
荒開	64207001	64207006
荒檜	64137001	64137006
池浦	64121001	64121001
池田	64127001	64127006
池野支所前・JA前	64129001	64129006
池野支所前・消防団詰所前 ※4	64129003	—————
泉ヶ丘	64038901	—————
泉ヶ丘中央	64038701	—————
稲元	64035001	64035006
井牟田	64197001	64197001
大井	64219001	64219006
大石下	64181001	64181001
大井台	64220001	64220006
大井橋	64215001	64215001
か 勝浦局前	64191001	64191006
勝浦浜	64195001	64195006
河東コミュニティセンター前	64037001	64037006
河東小学校	64383001	64383006
鐘崎車庫	64149001	64149001
上大王寺	64126701	64126706
上多礼橋	64213001	64213006
上福崎	64119001	64119001
北町口	64147001	64147006
希望ヶ丘入口	64038001	—————
京泊	64153001	—————
くりえいと一丁目	64037301	64037306
くりえいと二丁目	64037601	64037606
公園通り三丁目	64126501	64126506
公園通り二丁目	64126301	64126306
上八	64143001	64143006
神湊	64199001	64199001
神湊入口	64199101	64199106
神湊西口	64201001	64201001
神湊波止場	64203001	64203001
公民館前	64010501	64010506
光陽台五丁目	64010301	64010306
光陽台四丁目	64010001	64010006
光陽台六丁目	64010801	—————
五反田	64179001	64179006

	バス停名	都心方面コード	郊外方面コード
さ	桜町団地	64126901	64126906
	三郎丸	64041001	64041006
	塩浜	64185001	64185006
	塩浜口	64183001	64183001
	消防会館前	64161006	64161001
	新町	64187001	64187001
	水産高校前 ※5	64170006	64170001
	須恵	64382001	64382006
	瀬戸	64135001	64135001
	宗寿園前	64385001	64385001
	た	高向	64133001
田熊		64023001	64023006
太郎丸・津屋崎 ※5		64157006	64157001
津屋崎		64173001 ※7	64173006 ※8
津屋崎小学校前		64177006	64177001
津屋崎千軒・なごみ入口 ※5		64169501	64169501
		64169506 ※6	
津屋崎中学校 ※5		64164001	64164006
津屋崎橋 ※5			64171001
津屋崎浜 ※5		64167006	64167001
手光		64009001	64009006
戸井手 ※5		64158001	64158006
東郷駅入口		64220101	
東郷駅東口・松屋前		64021001	64021006
東郷駅東口・吉田ビル前		62021002	
東郷駅前			64220201
東郷橋・県道上		64031001	64031006
東郷橋・マルキョウ前			64031002
な		西町口	64145001
	奴山口	64189001	64189001
	ネオポリス一丁目	64393001	64393006
	ネオポリス三丁目	64389001	64389006
	ネオポリス二丁目	64391001	64391006
は	東	64193001	64193001
	東町	64165006	64165001
	ひかりヶ丘	64118001	64118006
	日焼原	64387001	64387001
	福崎	64117001	64117006
	福田	64211001	64211006
	福津市役所 津屋崎庁舎前 ※5	64169001	64169006
	福津市役所 福間庁舎前	64008001	64008006
	福間駅前	64155001	64155006

	バス停名	都心方面コード	郊外方面コード	
ま	榎丸	64217001	64217006	
	的岡 ※5	64162001	64162006	
	道の駅むなかた	64142501	64142501	
	宮地嶽神社前 ※5	64159001	64159006	
	宮司団地前 ※5	64160001	64160006	
	妙見	64131001	64131001	
	向手	64115001	64115001	
	牟田尻	64205001	64205006	
	宗像警察署前	64027001	64027006	
	宗像コモン・ヘアサロン前	64126001		
	宗像コモン・コモン歯科前		64126006	
	宗像コモン・公園通り入口		64126007	
	宗像市役所前	64029001	64029006	
	宗像大社前	64209001	64209006	
	元末	64139001	64139006	
	門前	64141001	64141001	
	や	大和町 ※5	64157506	64157501
		幼稚園前	64163006	64163001
		横山入口	64123001	64123006
ら	陵巖寺	64043001	64043006	
	わ	渡場	64151001	64151001

◎ [3][75]系統に関する表中「都心方面向け」「郊外方面向け」の区分は、次に例示するように、始発地から指定停留所までに通過するバス停を「郊外方面向け」、指定停留所から終着地までに通過するバス停を「都心方面向け」としています。



- ※1 : 海老津駅ゆきを郊外方面、それ以外を都心方面として記載
- ※2 : 天神ゆき・東郷駅日の里口ゆき
- ※3 : 赤間駅南口方面ゆき・直方ゆき
- ※4 : [2]東郷駅ゆきのうち、池野支所始発便のみ
- ※5 : 津屋崎橋向きを都心方面、逆向きを郊外方面として記載  
([5][26A]などの新宮方面ゆきは郊外コードで表示されます)
- ※6 : [5]津屋崎橋ゆきのみ
- ※7 : ぴえろ前
- ※8 : 宗像交通津屋崎営業所前