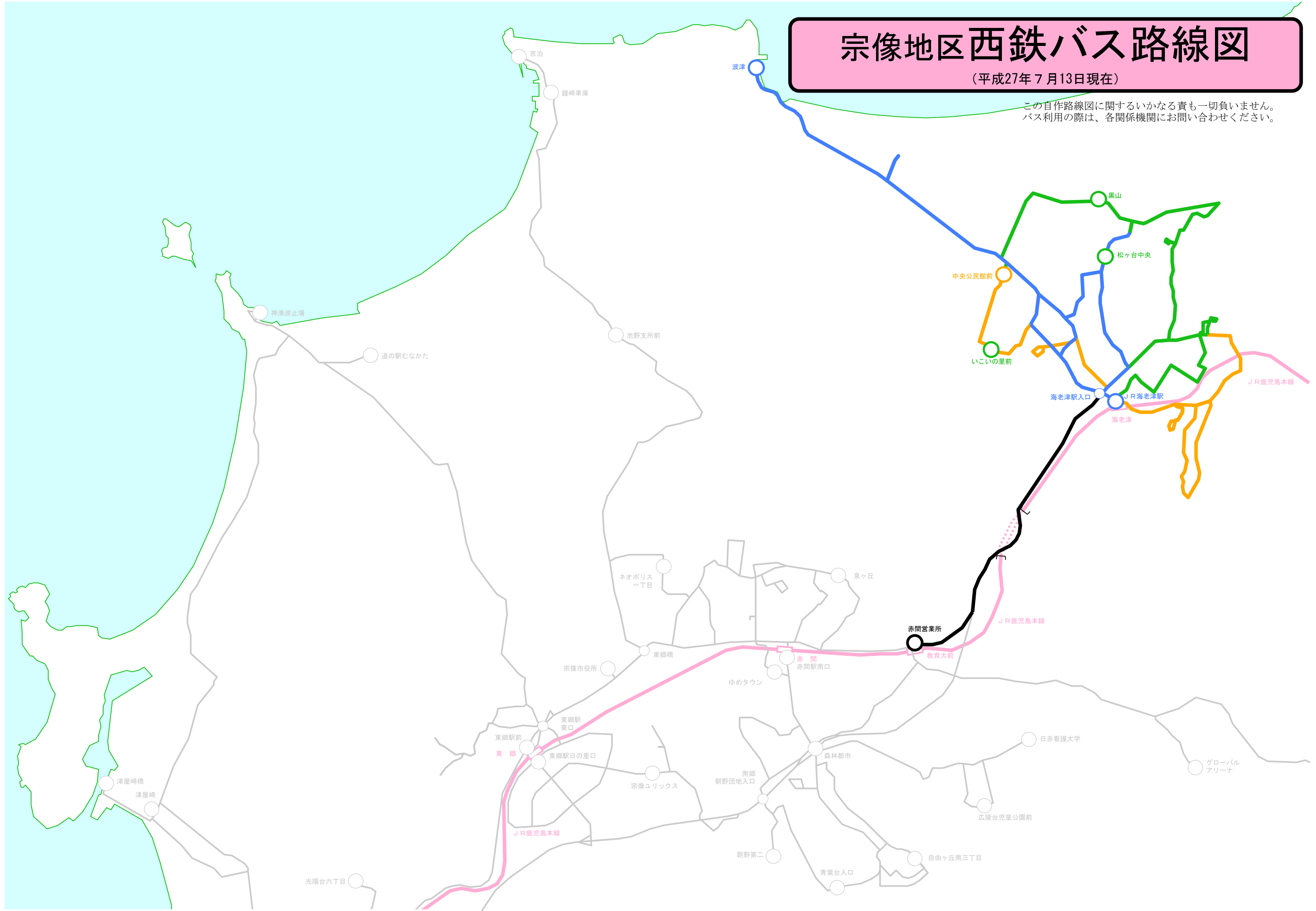


# 宗像地区西鉄バス路線図

(平成27年7月13日現在)

この自作路線図に関するいかなる責も一切負いません。  
バス利用の際は、各関係機関にお問い合わせください。



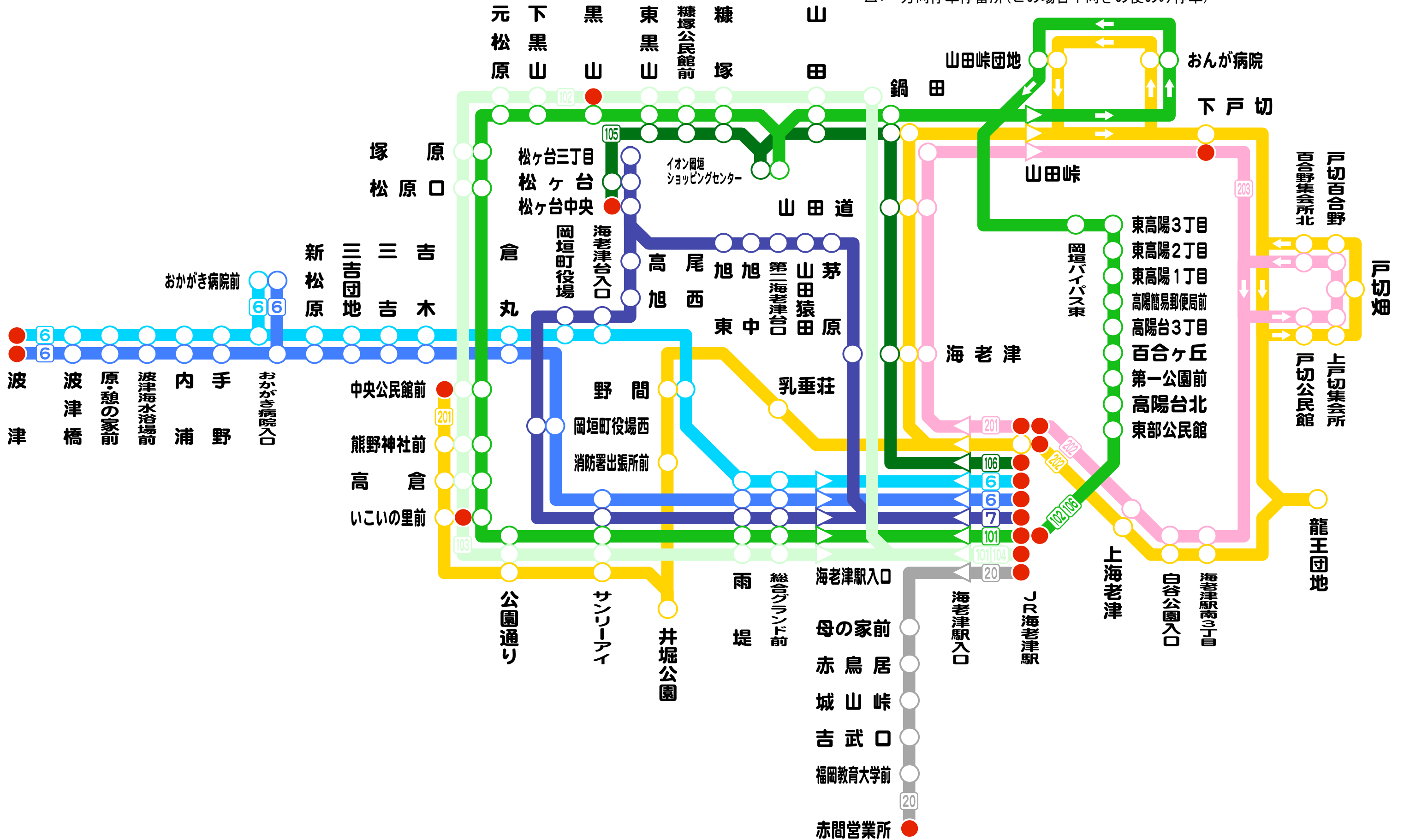
# サンライズ 波津線

## 岡垣町コミュニティ線(ふれあい号)

(西鉄バス宗像 赤間本社)

この路線図は、平成27年7月13日現在の情報を元に、作者自作で構成しております。  
 この内容に関するいかなる責も一切負いません。ダイヤ改廃の可能性も考えられます  
 ので、バス利用の際は各関係機関にお問い合わせください。

- 凡例 ● : 起終点設定停留所  
 ○ : 停車停留所  
 △ : 一方方向停車停留所(この場合↑向きの便のみ停車)



| 番号  | 色帯 | 種別 | 区 間 概 略                                     | 平 日              |                  | 土曜日              |                  | 日祝日              |                  |
|-----|----|----|---|------------------|------------------|------------------|------------------|------------------|------------------|
|     |    |    |   | →                | ←                | →                | ←                | →                | ←                |
| 6   |    | 普通 | 海老津駅—サンリーアイ—おかがき病院前—波津                      | 12               | 13               | 9                | 9                | 9                | 9                |
|     |    | 普通 | 海老津駅—サンリーアイ—波津                              | 9                | 9                | 6                | 8                | 6                | 8                |
|     |    | 普通 | 海老津駅—野間—おかがき病院前—波津                          | 3                | 3                | 0                | 0                | 0                | 0                |
| 7   |    | 普通 | 海老津駅→サンリーアイ→松ヶ台→海老津駅                        | 20               | 0                | 14               | 0                | 14               | 0                |
|     |    | 普通 | 海老津駅←サンリーアイ←松ヶ台←海老津駅                        | 0                | 19               | 0                | 14               | 0                | 14               |
| 20  |    | 普通 | 赤間営業所—海老津駅                                  | 4                | 4                | 1                | 2                | 1                | 2                |
| 101 |    | 普通 | 海老津駅→サンリーアイ→元松原→海老津駅                        | 1                | 0                | 0                | 0                | 0                | 0                |
| 102 |    | 普通 | 海老津駅←サンリーアイ←元松原←黒山                          | 0                | 0 <sub>(1)</sub> | 0                | 0                | 0                | 0                |
| 103 |    | 普通 | 海老津駅←サンリーアイ←いこいの里前                          | 0                | 2                | 0                | 1                | 0                | 1                |
| 104 |    | 普通 | 海老津駅→サンリーアイ→いこいの里前                          | 1                | 0                | 1                | 0                | 1                | 0                |
| 101 |    | 普通 | 海老津駅→サンリーアイ→元松原→イオン岡垣→おんが病院→高陽台→海老津駅        | 6 <sub>(2)</sub> | 0                | 6 <sub>(2)</sub> | 0                | 6 <sub>(2)</sub> | 0                |
| 102 |    | 普通 | 海老津駅←サンリーアイ←元松原←イオン岡垣←おんが病院←高陽台←海老津駅        | 0                | 3 <sub>(3)</sub> | 0                | 3 <sub>(3)</sub> | 0                | 3 <sub>(3)</sub> |
| 105 |    | 普通 | 松ヶ台中央→海老津駅                                  | 1                | 0                | 1                | 0                | 1                | 0                |
| 106 |    | 普通 | 松ヶ台中央←イオン岡垣←海老津駅                            | 0                | 1                | 0                | 1                | 0                | 1                |
| 201 |    | 普通 | 海老津駅←龍王団地←戸切畑←おんが病院←海老津駅←井堀公園←サンリーアイ←中央公民館前 | 0                | 5                | 0                | 5                | 0                | 5                |
| 202 |    | 普通 | 海老津駅→龍王団地→戸切畑→おんが病院→海老津駅→井堀公園→サンリーアイ→中央公民館前 | 5 <sub>(1)</sub> | 0                | 5 <sub>(1)</sub> | 0                | 5 <sub>(1)</sub> | 0                |
| 201 |    | 普通 | 海老津駅←戸切畑←海老津駅                               | 0                | 2                | 0                | 1                | 0                | 1                |
| 203 |    | 普通 | 海老津駅←戸切畑←下戸切                                | 0                | 1                | 0                | 0                | 0                | 0                |

この表は、系統別の運転本数を表したものです。

→欄は、区間概略の都心部側(左側)から郊外側(右側)へ向かう下りバス本数を、←欄は区間概略の郊外側(右側)から都心部側(左側)へ向かう上りバス本数を意味しています。

便数欄の数字は低床型バスの緑ふれあい号・赤ふれあい号の便数、( )内の数字はジャンボタクシーの青ふれあい号の便数です。

# 路線内運賃表 (西鉄バス線・大人用／単位：円)

- ・バスは中乗り前降り、運賃は後払いです。
- ・6歳以上12歳未満の小児(小学生)は通常運賃の半額です。5円の端数は10円に切り上げます。
- ・6歳未満の幼児および乳児は無賃です。ただし単独乗車する幼児、または同伴者1名につき2名を超える幼児(3人目〜)は小児運賃となります。

・西鉄バス発行のエコルカード全種・ひるパスでは赤間営業所〜城山峠間で使用できます。これら割引乗車券で区間外へ乗り通した場合は、先述の境界停留所〜降車停留所間の通常料金が発生します。実際の乗車停留所〜降車停留所間との差額運賃ではありませんのでご注意ください。

・運賃表内の( )内の数字は、下り便における停留所間の所要時分を表しています。早朝・深夜やラッシュ時間帯、運行経路によって所要時分は若干変わります。

・この運賃表は、平成27年7月13日現在の情報を元に作成しております。なお、この内容に関するいかなる責も一切負いません。バス利用の際は各関係機関にお問い合わせください。

※ 西鉄バスは、岡垣町内区間に限り一律150円で乗車できます。該当区間は、[6][7]系統の全区間と[20]系統のJR海老津駅〜赤鳥居間です。[20]系統のそれ以外の区間に関しては右表を参照ください。

|           |            |            |            |            |           |
|-----------|------------|------------|------------|------------|-----------|
|           |            |            |            |            | JR<br>海老津 |
|           |            |            | 母の家前       | 150<br>(3) | 150       |
|           |            | 赤鳥居        | 150<br>(1) | 150        | 150       |
|           | 城山峠        | 160<br>(2) | 160        | 170        | 190       |
|           | 吉武口        | 160<br>(2) | 160        | 170        | 220       |
| 赤間<br>営業所 | 170<br>(2) | 170        | 190        | 220        | 260       |

# 路線内運賃表 (岡垣町コミュニティバス線・大人用／単位：円)

- ・バスは前乗り前降り、運賃は後払いです。
- ・6歳以上12歳未満の小児(小学生)は通常運賃の半額です。
- ・6歳未満の幼児および乳児は無賃です。ただし単独乗車する幼児、または保護者1名につき2名を超える幼児(3人目〜)は通常運賃となります。
- ・ICカード乗車券(nimoca等)を含む、西鉄が販売する各種割引乗車券・定期券等では乗車できません。

|           |     |
|-----------|-----|
| 全区間<br>均一 | 150 |
|-----------|-----|

・乗車した系統以外の方れあい号、および町内を運行する西鉄バスと乗り継ぎが可能です。乗り継ぎ方法は、以下に示す乗り継ぎ指定バス停から降車後40分以内に乗り継ぐことが条件となります。

## 西鉄バス……4ヶ所

「JR海老津駅」「サンリーアイ」「吉木」「倉丸」

## 緑ふれあい号(糠塚・元松原循環)……5ヶ所

「海老津駅」「鍋田」「おんが病院」「サンリーアイ」

「いこいの里前」「中央公民館前」

## 赤ふれあい号(戸切循環)……5ヶ所

「海老津駅」「鍋田」「おんが病院」「サンリーアイ」

「いこいの里前」「中央公民館前」

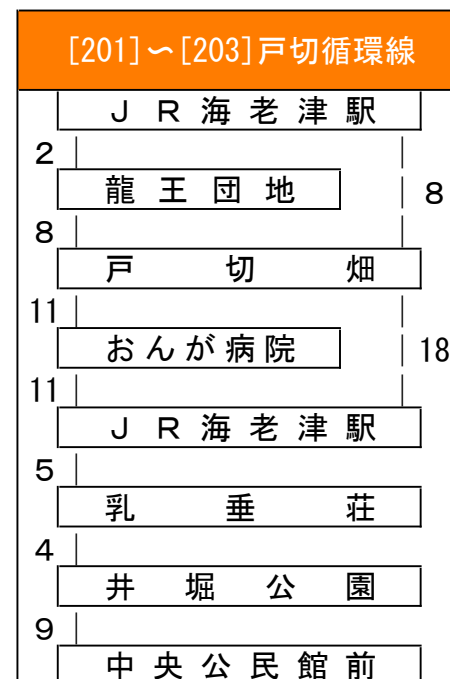
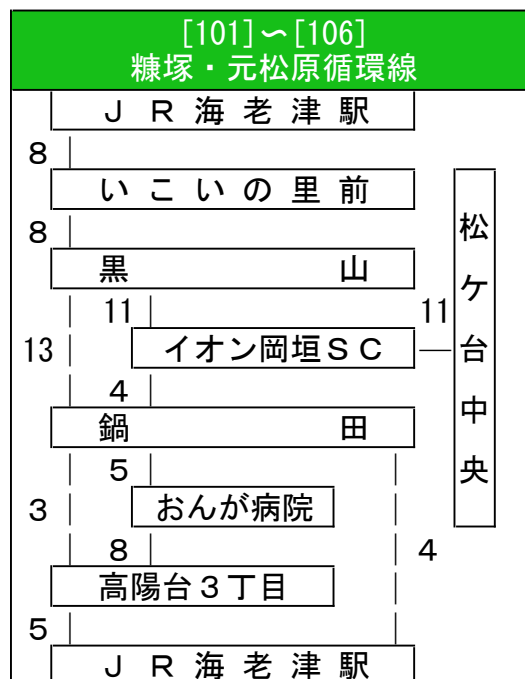
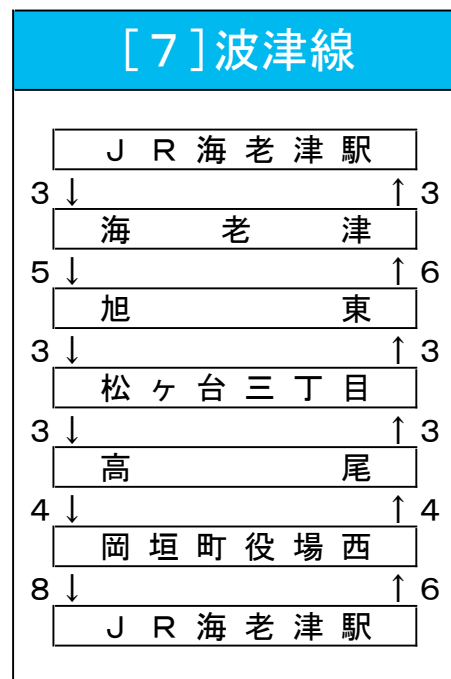
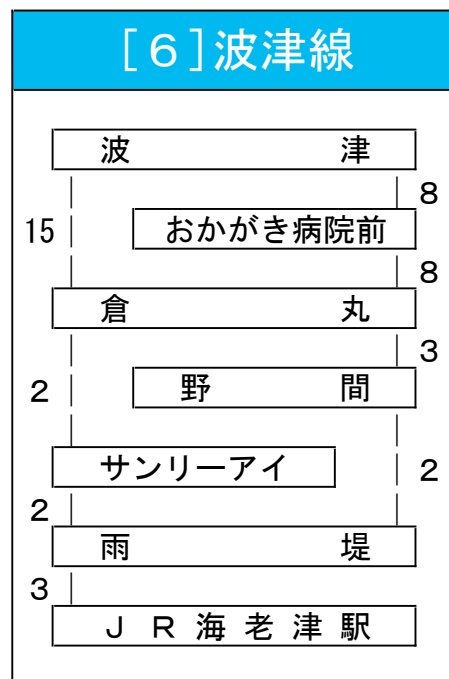
なお、青ふれあい号(高陽団地循環および上畑・上高倉循環)については遠賀町ホームページを参照ください。

※ 小学生、身体障害者手帳または知的障害者療育手帳の交付を受けている方、児童福祉法諸施設により養護または保護を受けている方を指します。(岡垣町ホームページより)

・この運賃表は、平成27年7月13日現在の情報を元に作成しております。なお、この内容に関するいかなる責も一切負いません。バス利用の際は各関係機関にお問い合わせください。

（運行経路調整によって所要時分は若干変わります）

## 停留所間所要時分





# にしてつバス 接近情報

携帯電話を利用して、バスの運行情報※をお手軽に、かつリアルタイムに検索できる**にしてつバスナビサービス**。対照表は、このサービスを活用するための補助的資料です。

※ 現在のバスの位置やバス停への到着予測など

●携帯電話のカメラを起動し、サブメニュー等から「バーコードリーダー」を選びます。接写モードを確認した上でQRコード※を撮影すると、バス停コード入力ページにアクセスすることができます。なお、バーコード非対応の携帯電話からは<http://jik.nishitetsu.jp/am/busroute?f=navis> と入力してアクセスしても同様の結果が得られます。※「QRコード」は(株)デンソーウェーブの登録商標です。

●バーコードの読み取りには多少時間がかかる場合があります。詳しくは携帯電話の取扱説明書をご参照ください。

●発着するバスが多い場合は、検索後ページの画面最下段「目的地指定表示」に降車停留所名を入力すると、指定の降車停留所を通るバスだけを検索することができます。

●グレー色のバス停名・バス停コードは、この系統が停車しないものです。また、バス停名の続きに記載している名称は、3ヶ所以上ある同名バス停※のおよその位置目安です。乗り換え等にご活用ください。※西鉄バスと西鉄バス運行のコミュニティバスは、同名バス停であっても別のものとして区分しています。

●この対照表は、西日本鉄道株式会社が運営する時刻検索サイトの平成27年7月13日現在の情報を元に作成しました。この対照表は個人が作成したものであり、西日本鉄道およびその関連会社とは全く関わりはありません。対照表を使用したことで受けた損害等、全ての責は一切負いません。バス利用の際やバスに関する詳細な情報については、予め各関係機関にお問い合わせください。

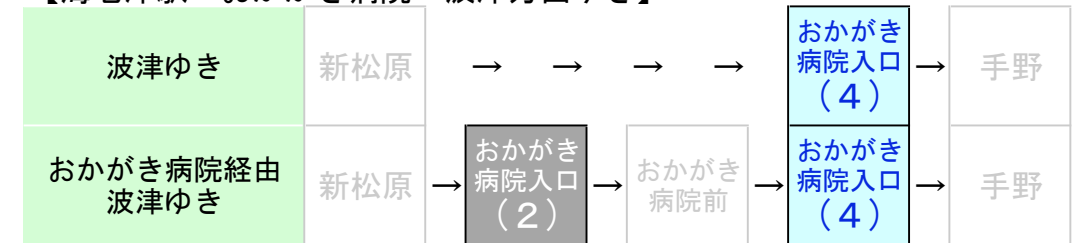
|     | バス停名           | 都心方面コード     | 郊外方面コード     |          |
|-----|----------------|-------------|-------------|----------|
| あ   | 赤鳥居            | 64051001    | 64051006    |          |
|     | 赤間営業所 ※1       | 64045001 ※2 |             |          |
|     |                | 64045002 ※3 | 64045007    |          |
|     |                | 64045008    |             |          |
|     | 旭中             | 64071001    | 64071006    |          |
|     | 旭西             | 64072506    | 64072501    |          |
|     | 旭東             | 64071501    | 64071506    |          |
|     | 雨堤             | 64056006    | 64056001    |          |
|     | 内浦             | 64099001    | 64099001    |          |
|     | 海老津            | 64055001    | 64055006    |          |
|     | JR海老津駅         | 64054001    | 64054001    |          |
| か   | 海老津駅入口(丸和前)    | 64053501 ※4 | 64053501    |          |
|     | 海老津駅入口(ウィルモア前) | 64053506    |             |          |
|     | 海老津台入口(ツタヤ前)   | 64074001    |             |          |
|     | 海老津台入口(ローソン前)  |             | 64074002    |          |
|     | 海老津台入口(ふじた医院前) | 64074006    | 64074006    |          |
|     | おかがき病院入口 ※5    | 64093001    | 64093001    |          |
|     | おかがき病院前        | 64095001    | 64095001    |          |
|     | 岡垣町役場          | 64075001 ※6 | 64075006 ※7 |          |
|     | 岡垣町役場西         | 64075501    | 64075506    |          |
|     | 茅原             | 64069501    | 64069506    |          |
|     | 倉丸             | 64077001    | 64077006    |          |
| さ   | サンリーアイ         | 64076001    | 64076006    |          |
|     | JR海老津駅         | 64054001    | 64054001    |          |
|     | 城山峠            | 64049001    | 64049006    |          |
|     | 新松原            | 64091001    | 64091006    |          |
|     | 総合グランド前        | 64055506    | 64055501    |          |
| た   | 第二海老津台口        | 64070501    | 64070506    |          |
|     | 高尾             | 64072006    | 64072001    |          |
|     | 手野             | 64097001    | 64097001    |          |
|     | 野間             | 64073001    | 64073006    |          |
| は   | 波津             | 64105001    |             |          |
|     | 波津海水浴場前        | 64101001    | 64101006    |          |
|     | 波津橋            | 64103001    | 64013001    |          |
|     | 母の家前           | 64053001    | 64053006    |          |
|     | 原・鵜の家前         | 64102001    | 64102001    |          |
|     | 福岡教育大学前 ※8     | 64045506    | 64045501    |          |
|     | 松ヶ台 ※9         | 64071801    |             |          |
|     | 松ヶ台三丁目         | 64071901    |             |          |
| ま   | 松ヶ台中央          | 64071601    | 64071606    |          |
|     | 三吉             | 64087001    | 64087006    |          |
|     | 三吉団地           | 64089001    | 64089006    |          |
|     | や              | 山田猿田        | 64070001    | 64070006 |
|     |                | 吉木          | 64085001    | 64085006 |
| 吉武口 |                | 64047001    | 64047006    |          |

◎ [7]系統に関しての表中「都心方面向け」「郊外方面向け」の区分は次に例示するように、始発地から指定停留所までに通過するバス停を「郊外方面向け」、指定停留所から終着地までに通過するバス停を「都心方面向け」としています。(※6 ※7を除く)

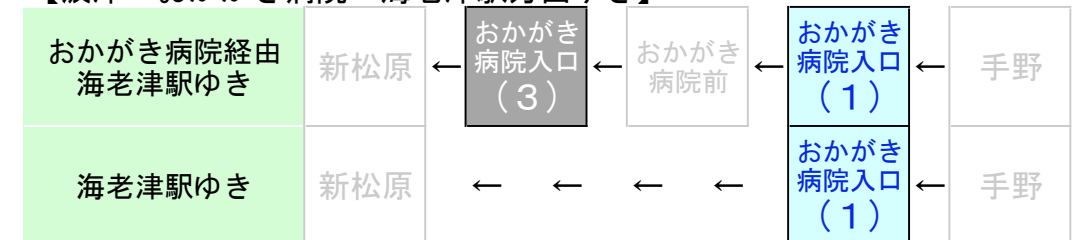


- ※1: 海老津駅ゆきを郊外方面、それ以外を都心方面として記載
- ※2: 天神ゆき・東郷駅日の里口ゆき
- ※3: 赤間駅南口方面ゆき・直方ゆき
- ※4: 赤間営業所ゆきを都心方面、それ以外を郊外方面として記載
- ※5: おかがき病院を復乗する系統は当バス停を2回通りますが、検索して時刻が表示されるものは以下のバス停のものです。

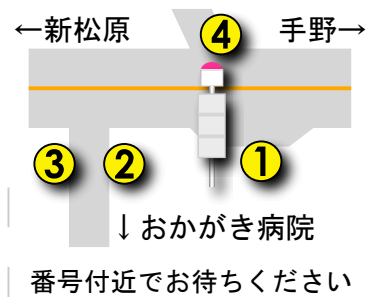
### 【海老津駅→おかがき病院・波津方面ゆき】



### 【波津・おかがき病院→海老津駅方面ゆき】



- : 時刻検索サイトで表示されるバス停の位置(乗降可)
- : 時刻検索サイトでは、降車専用停留所“扱い”のために発車時刻は表示されませんが、乗降はともに可能です。この位置での発車時刻は、現地(1)のバス停標柱に掲出の時刻表を確認ください。



- ※6: [6]海老津駅ゆき・[7]松ヶ台経由海老津駅ゆき
- ※7: [6]病院・波津方面ゆき・[7]サンリーアイ経由海老津駅ゆき
- ※8: 赤間営業所ゆきを都心方面、それ以外を郊外方面として記載
- ※9: 松ヶ台三丁目向きは降車専用、松ヶ台中央向きは乗車専用です。松ヶ台三丁目折り返してきたバスにご乗車ください。