

宗像地区西鉄バス路線図

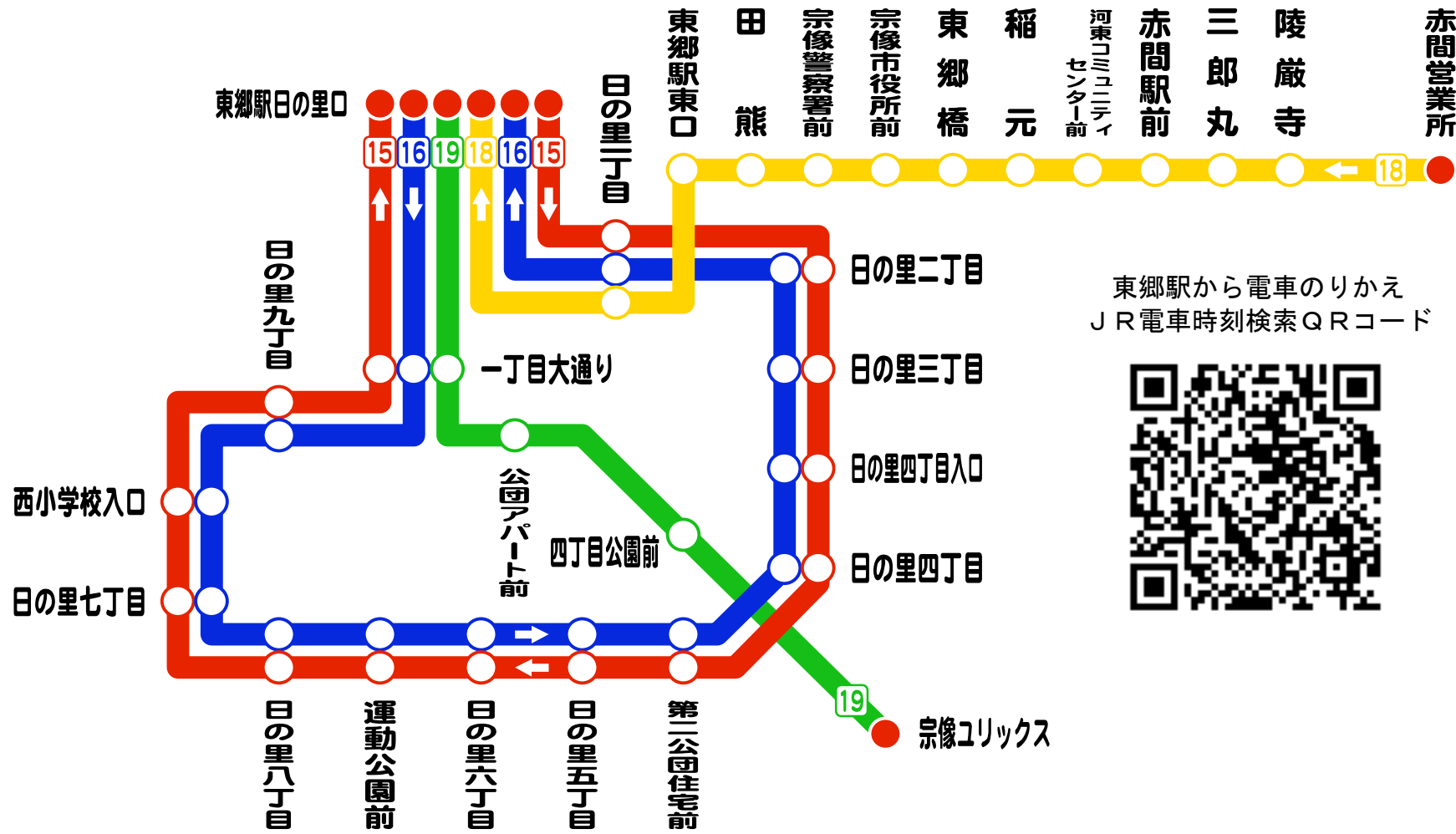
(平成27年3月21日現在)

この自作路線図に関するいかなる責も一切負いません。
バス利用の際は、各関係機関にお問い合わせください。

九丁目 六丁目 東郷駅日の里口 16 日の里線 四丁目 (西大廻り循環) (西鉄バス宗像 赤間本社)





この路線図は、平成27年3月21日現在の情報を元に、作者自作で構成しております。
この内容に関するいかなる責も一切負いません。ダイヤ改廃の可能性も考えられます
ので、バス利用の際は各関係機関にお問い合わせください。

凡例 ● : 起終点設定停留所
○ : 停車停留所



東郷駅から電車のりかえ
JR電車時刻検索QRコード



番号	色帯	種別	区 間 概 略	平 日		土曜日		日祝日	
				→	←	→	←	→	←
15		普通	東郷駅日の里口→日の里一丁目→日の里六丁目→日の里九丁目→東郷駅日の里口	18	0	17	0	17	0
16		普通	東郷駅日の里口←日の里一丁目←日の里六丁目←日の里九丁目←東郷駅日の里口	0	24	0	21	0	21
18		普通	東郷駅日の里口←東郷駅東口←赤間駅前←赤間営業所	0	0	0	1	0	1
19		普通	東郷駅日の里口—公団アパート前—宗像ユリックス	4	4	4	4	4	4

この表は、系統別の運転本数を表したものです。

→欄は、区間概略の都心部側(左側)から郊外側(右側)へ向かう下りバス本数を、←欄は区間概略の郊外側(右側)から都心部側(左側)へ向かう上りバス本数を意味しています。

路線内運賃表 (大人用/単位:円)

- ・バスは中乗り前降り、運賃は後払いです。
- ・6歳以上12歳未満の小児(小学生)は通常運賃の半額です。5円の端数は10円に切り上げます。
- ・6歳未満の幼児および乳児は無賃です。ただし単独乗車する幼児、または同伴者1名につき2名を超える幼児(3人目〜)は小児運賃となります。
- ・運賃表内の()内の数字は、下り便における停留所間の所要時分を表しています。早朝・深夜やラッシュ時間帯、運行経路によって所要時分は若干変わります。
- ・この系統別運行本数および運賃表は、平成27年3月21日現在の情報を元に作成しております。なお、この内容に関するいかなる責も一切負いません。バス利用の際は各関係機関にお問い合わせください。

					宗像ユリックス 200 (2)
				四丁目公園前 160 (4)	200
			東郷駅日の里口 160		
		東郷駅東口 160 (2)			
	宗像警察署 170 (2)	170	170		
	東郷橋 170 (2)	170	170	170	
	河東コミセン 170 (3)	170	190	230	
	三郎丸 170 (6)	170	200	240	270
赤間営業所 170 (3)	170	230	250	290	320

[15][16] 日の里団地内循環	
	東郷駅日の里口
1	日の里一丁目
3	日の里四丁目
3	日の里六丁目
1	運動公園前
4	日の里九丁目
1	一丁目大通り
1	東郷駅日の里口



にしてつバス 接近情報

携帯電話を利用して、バスの運行情報※をお手軽に、かつリアルタイムに検索できる**にしてつバスナビサービス**。対照表は、このサービスを活用するための補助的資料です。

※ 現在のバスの位置やバス停への到着予測など

●携帯電話のカメラを起動し、サブメニュー等から「バーコードリーダー」を選びます。接写モードを確認した上でQRコード※を撮影すると、バス停コード入力ページにアクセスすることができます。なお、バーコード非対応の携帯電話からは<http://jik.nishitetsu.jp/am/busroute?f=navis> と入力してアクセスしても同様の結果が得られます。
※「QRコード」は(株)デンソーウェーブの登録商標です。

●バーコードの読み取りには多少時間がかかる場合があります。詳しくは携帯電話の取扱説明書をご参照ください。

●発着するバスが多い場合は、検索後ページの画面最下段「目的地指定表示」に降車停留所名を入力すると、指定の降車停留所を通るバスだけを検索することができます。

●グレー色のバス停名・バス停コードは、この系統が停車しないものです。また、バス停名の続きに記載している名称は、3ヶ所以上ある同名バス停※のおよその位置目安です。乗り換え等にご活用ください。
※西鉄バスと西鉄バス運行のコミュニティバスは、同名バス停であっても別のものとして区分しています。

●この対照表は、西日本鉄道株式会社が運営する時刻検索サイトの平成27年3月21日現在の情報を元に作成しました。この対照表は個人が作成したものであり、西日本鉄道およびその関連会社とは全く関わりはありません。対照表を使用したことで受けた損害等、全ての責は一切負いません。バス利用の際やバスに関する詳細な情報については、予め各関係機関にお問い合わせください。

バス停名	都心方面コード	郊外方面コード
あ 赤間営業所 ※1	64045001 ※2	64045007
	64045002 ※3	
	64045008	
赤間駅前	64039001	64039006
一丁目大通り	64375001	64375002
稲元	64035001	64035006
運動公園前	64371002	64371002
か 河東コミュニティセンター前	64037001	64037006
公団アパート前	64373506	64373501
さ 三郎丸	64041001	64041006
た 第二公団住宅前	64365001	64365001
田熊	64023001	64023006
東郷駅東口・松屋前	64021001	64021006
東郷駅東口・吉田ビル前	62021002	—————
東郷駅日の里口	—————	64355006
東郷橋・県道上	64031001	64031006
東郷橋・マルキョウ前	—————	64031002
な 西小学校入口	64380001	64380001
は 日の里一丁目	64357001	64357001
日の里九丁目	64381001	64381001
日の里五丁目	64367001	64367001
日の里三丁目	64361001	64361001
日の里七丁目	64379001	64379001
日の里二丁目	64359001	64359001
日の里八丁目	64377001	64377001
日の里四丁目	64363001	64363001
日の里四丁目入口	64362001	64362001
日の里六丁目	64369006	64369001
ま 宗像警察署前	64027001	64027006
宗像市役所前	64029001	64029006
宗像ユリックス	64411001	—————
や 四丁目公園前	64374006	64374001
ら 陵厳寺	64043001	64043006

◎ [15][16]系統に関しての表中「都心方面向け」「郊外方面向け」の区分は、始発地から運動公園前までに通過するバス停を「郊外方面向け」、運動公園前から終着地までに通過するバス停を「都心方面向け」としています。



- ※1 : 海老津駅ゆきを郊外方面、それ以外を都心方面として記載
- ※2 : 天神ゆき・東郷駅日の里口ゆき
- ※3 : 赤間駅南口方面ゆき・直方ゆき